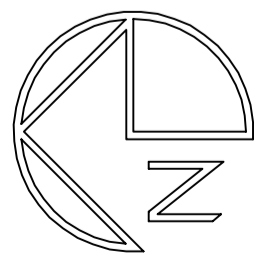
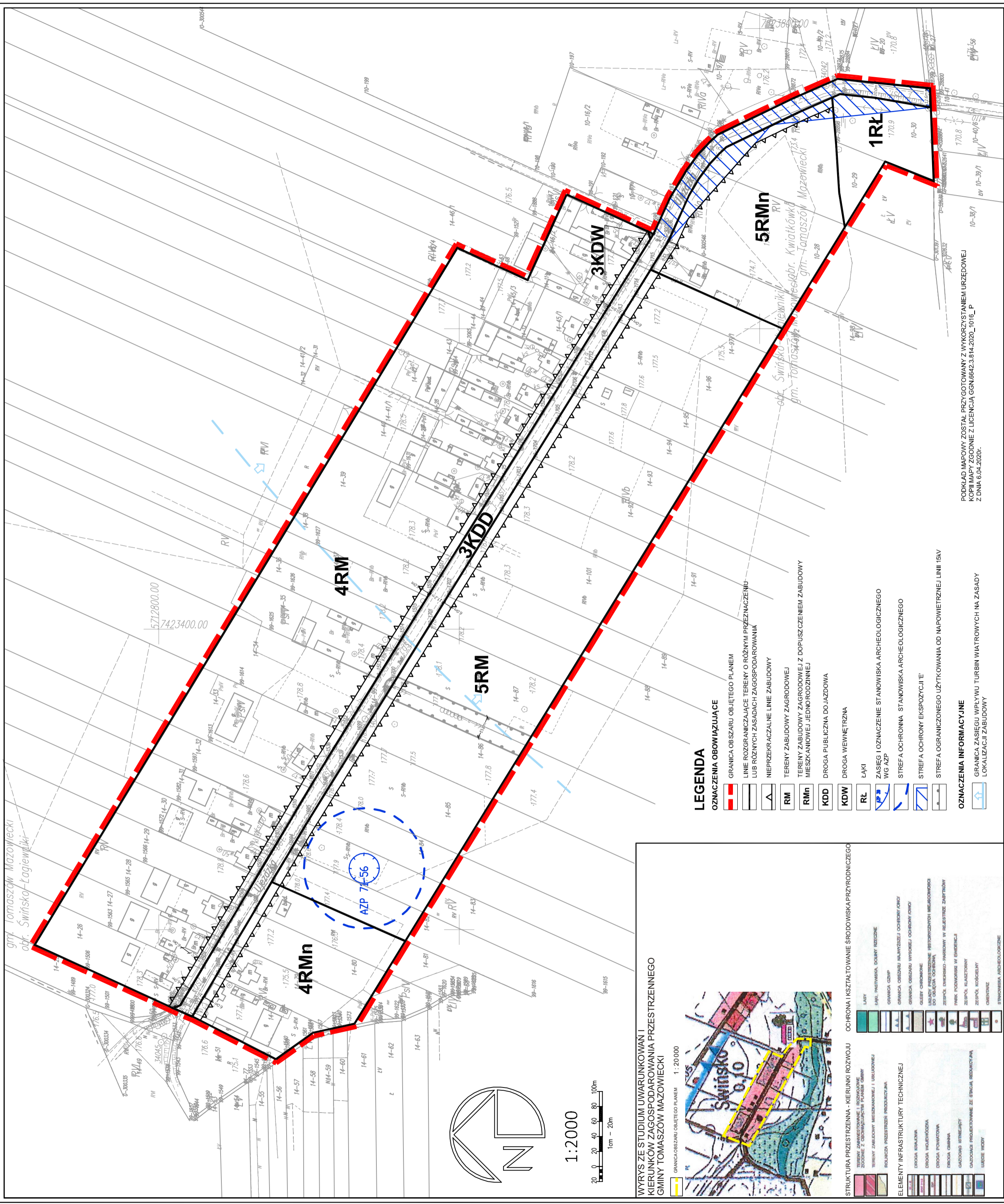
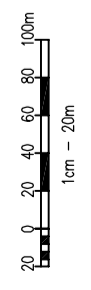


MIEJSCOWY PLAN ZAGOSPODAROWANIA PRZESTRZENNEGO DLA OBSZARÓW POŁOŻONYCH WE WSIACH ŚWIŃSKO, ŁAGIEWNIKI I KWIATKÓWKA W GMINIE TOMASZÓW MAZOWIECKI - OBSZAR II - ŚWIŃSKO

ZAŁĄCZNIK NR 2 DO UCHWAŁY NR..... RADY GMINY TOMASZÓW MAZOWIECKI Z DNIA 2020r

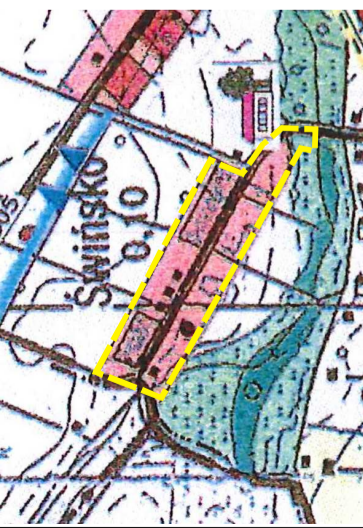


1:2000



WYRYS ZE STUDIUM UWARUNKOWAŃ I KIERUNKÓW ZAGOSPODAROWANIA PRZESTRZENNEGO GMINY TOMASZÓW MAZOWIECKI

GRANICA OBSZARU OBJĘTEGO PLANEM 1:20 000



LEGENDA

- OZNACZENIA OBOWIĄZUJĄCE**
- GRANICA OBSZARU OBJĘTEGO PLANEM
 - LINIE ROZGRANICZAJĄCE TERENY O RÓŻNYM PRZEZNACZENIU LUB RÓŻNYCH ZASADACH ZAGOSPODAROWANIA
 - NIEPRZEKRACZALNE LINIE ZABUDOWY
 - TERENY ZABUDOWY ZAGRODOWEJ
 - TERENY ZABUDOWY ZAGRODOWEJ Z DOPUSZCZENIEM ZABUDOWY MIESZKANIOWEJ JEDNORODZINNEJ
 - DROGA PUBLICZNA DOJAZDOWA
 - DROGA WEWNĘTRZNA
 - ŁĄKI
 - ZASIĘG I OZNACZENIE STANOWISKA ARCHEOLOGICZNEGO WG AZP
 - STREFA OCHRONNA STANOWISKA ARCHEOLOGICZNEGO
 - STREFA OCHRONY EKOSPOZYCJI E
 - STREFA OGRANICZONEGO UŻYTKOWANIA OD NAWIETRZNEJ LINII 15KV
- OZNACZENIA INFORMACYJNE**
- GRANICA ZASIĘGU WPŁYWU TURBIN WIATROWYCH NA ZASADY LOKALIZACJI ZABUDOWY

STRUKTURA PRZESTRZENNA - KIERUNKI ROZWOJU

- TERENY ZAMIESZKALNE I ROZWOJOWE
- ZONOWE Z ODMIANNICZĄCEJ FUNKCJI GMINY
- TERENY ZABUDOWY MIESZKANIOWEJ I UŻYTKOWEJ
- FUNKCJA PRZESTRZENNA PRODUKCYJNA
- DROGA KRAJOWA
- DROGA WOJEWÓDZKA
- DROGA POWIATOWA
- DROGA GMINNA
- GAZOWA INFRASTRUKTURA
- GAZOWA PROJEKOWANIE ZE STACJĄ REDUKCYJNĄ
- LINIE WODY

OCHRONA I KSZTAŁTOWANIE ŚRODOWISKA PRZYRODNICZEGO

- LASY
- KANAŁY WODNE, DOLINY RZECZNE
- GRANICA CEMP
- GRANICA OBSZARU NAWIETRZNEJ OCHRONY OZDROJ
- GRANICA OBSZARU WYKONKOWEJ OCHRONY OZDROJ
- GLEBY CHRONIONE
- TERENY PRZEZNACZONE HISTORYCZNYCH MIEJSCOWOŚCI DO OCAŁA OCHRONA
- ZESPÓŁ DOKONNO-PIKESOWY W REZERWACJI ZAMKNIĘTY
- ZESPÓŁ KLASYCZNY W ENERDZIC
- ZESPÓŁ KOSCELNY
- OŚWIETLENIE
- STANOWISKA ARCHEOLOGICZNE

ELEMENTY INFRASTRUKTURY TECHNICZNEJ

- LINIA KRAJOWA
- LINIA WOJEWÓDZKA
- LINIA POWIATOWA
- LINIA GMINNA
- GAZOWA INFRASTRUKTURA
- GAZOWA PROJEKOWANIE ZE STACJĄ REDUKCYJNĄ
- LINIE WODY

PODKŁAD MAPOWY ZOSTAŁ PRZYGOTOWANY Z WYKORZYSTANIEM URZĘDOWEJ KOPII MAPY ZGODNIE Z LICENCJĄ GGN.6642.3.814.2020_1016_P Z DNIA 6.04.2020r.