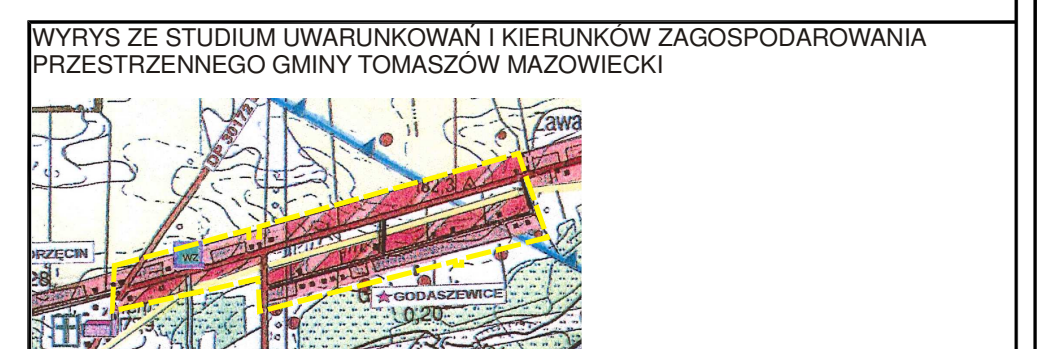
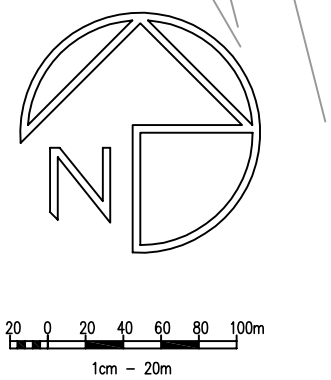
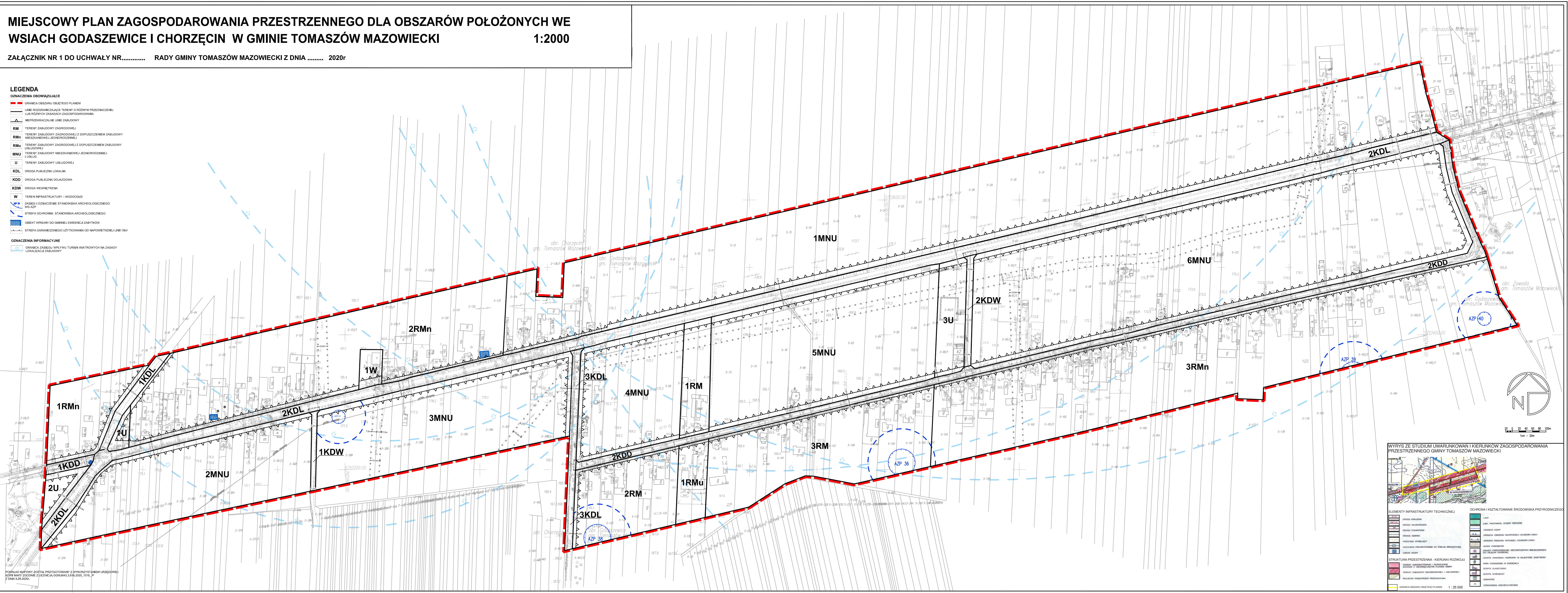


MIEJSCOWY PLAN ZAGOSPODAROWANIA PRZESTRZENNEGO DLA OBSZARÓW POŁOŻONYCH WE WSIACH GODASZEWICIE I CHORZĘCIN W GMINIE TOMASZÓW MAZOWIECKI

1:2000

ZAŁĄCZNIK NR 1 DO UCHWAŁY NR RADY GMINY TOMASZÓW MAZOWIECKI Z DNIA 2020r

- LEGENDA**
- OMIĄCZENIA OGROUWAZUJĄCE**
- GRANICA OBSZARU OBJĘTEGO PLANEM
 - LINIE ROZGRANICZAJĄCE TERENY O RÓŻNYM PRZEZNACZENIU LUB RÓŻNYCH ZASADACH ZAGOSPODAROWANIA
 - NIEPRZEKAZALNE LINIE ZABUDOWY
- OMIĄCZENIA FUNKCYJNE**
- RM TERENY ZABUDOWY ZAGRODOWEJ
 - RMn TERENY ZABUDOWY ZAGRODOWEJ Z DOPUSZCZENIEM ZABUDOWY MIESZKANIOWEJ JEDNORODZINNEJ
 - RMu TERENY ZABUDOWY ZAGRODOWEJ Z DOPUSZCZENIEM ZABUDOWY WILKOWEJ
 - MNU TERENY ZABUDOWY MIESZKANIOWEJ JEDNORODZINNEJ
 - U TERENY ZABUDOWY USŁUGOWEJ
 - KDL DROGA PUBLICZNA LOKALNA
 - KDD DROGA PUBLICZNA DOJAZDOWA
 - KDW DROGA WEWNĘTRZNA
 - W TEREN INFRASTRUKTURY - WODOCIĄGI
 - ZABIEG I OZNACZENIE STANÓWKI ARCHEOLOGICZNEJ WIG KAP
 - STREFA OCHRONNA STANÓWKI ARCHEOLOGICZNEJ
 - OBIEKT KARSANY DO GMINNEJ EVIDENCJI ZABYTEKÓW
 - STREFA OGRANICZONEGO UŻYTKOWANIA OD NAPONIETRZNEJ LINII 15kV
- OMIĄCZENIA INFORMACYJNE**
- GRANICA ZABUDOWY WYTYCZONYCH WRAZ ZABIEGAMI KONTROLI ZABUDOWY



ELEMENTY INFRASTRUKTURY TECHNICZNEJ	CHRONIŁA I INSTALOWANIE ŚRODOWISKA PRZYRODZIEGO
DROGA PUBLICZNA	WILK
DROGA DOJAZDOWA	ZBIORNIKI, KANALY, STANOWISKA
DROGA WEWNĘTRZNA	STREFA OCHRONY
WODOCIĄG	GRANICZĄCA OBSZARU NIEKORZYSTANEGO DO ZABUDOWY
KANALIZACJA	GRANICZĄCA OBSZARU WYKORZYSTANEGO DO ZABUDOWY
WYKORZYSTANIE TERENU PRZEZ WYKONANIE	GRANICZĄCA OBSZARU WYKORZYSTANEGO DO ZABUDOWY
WYKORZYSTANIE TERENU PRZEZ WYKONANIE	GRANICZĄCA OBSZARU WYKORZYSTANEGO DO ZABUDOWY

POSIADACZ MAPY MOŻE ZOSTAĆ PRZYGOTOWANY Z WYKORZYSTANIEM URZĘDOWEJ KOPII MAPY ZDANEJ Z BIURO JAKIEN I SPOW. 1016, P Z DNIA 6.04.2020.