
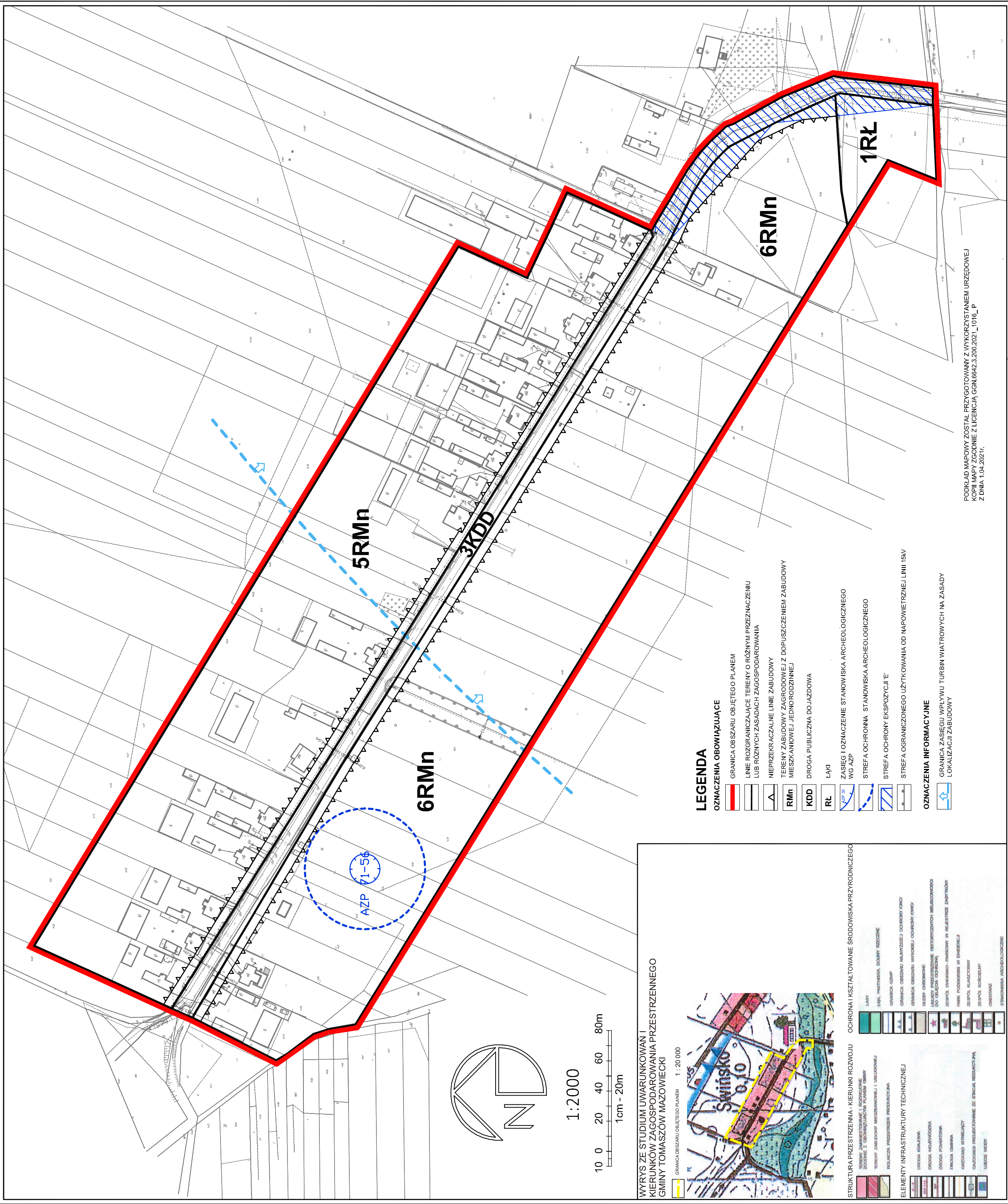


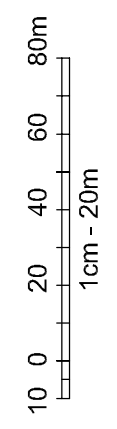
# MIEJSCOWY PLAN ZAGOSPODAROWANIA PRZESTRZENNEGO DLA OBSZARÓW POŁOŻONYCH WE WSIACH ŚWIŃSKO, ŁAGIEWNIKI I KWIATKÓWKA W GMINIE TOMASZÓW MAZOWIECKI - OBSZAR II - ŚWIŃSKO

ETAP: uchwała

ZAŁĄCZNIK NR 2 DO UCHWAŁY NR..... RADY GMINY TOMASZÓW MAZOWIECKI Z DNIA ..... 2021r

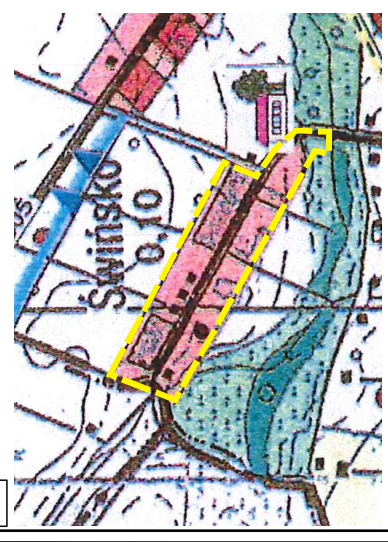


1:2000



WYRYS ZE STUDIUM UWARUNKOWAŃ I KIERUNKÓW ZAGOSPODAROWANIA PRZESTRZENNEGO GMINY TOMASZÓW MAZOWIECKI

GRANICA OBSZARU OBJĘTEGO PLANEM 1 : 20 000



**STRUKTURA PRZESTRZENNA - KIERUNKI ROZWOJU**

[Symbol]	TERENY ZABUDOWY MIESZKANIOWEJ I URLODOWEJ
[Symbol]	ZOBOWIĄZANIA Z OCHRONĄ PRAWNA GMINY
[Symbol]	ROZWIĄZANIA PRZESTRZENNE

**ELEMENTY INFRASTRUKTURY TECHNICZNEJ**

[Symbol]	DRUGA KANALIZA
[Symbol]	DRUGA WOLEWODZA
[Symbol]	DRUGA POWIATOWA
[Symbol]	DRUGA GMINA
[Symbol]	GAZOWO-ENERGETYCZNY
[Symbol]	GAZOWO-PROJEKTOWANE ZE STACJĄ REDUKCYJNA
[Symbol]	URZĘDZ WODNY

**OCHRONA I KSZTAŁTOWANIE ŚRODOWISKA PRZYRODNICZEGO**

[Symbol]	LASY
[Symbol]	ŁĄKI PASTWISKA, DOJRY REZERWNE
[Symbol]	GRANICA GÓP
[Symbol]	GRANICA OBSZARU NAWYŻSZEJ OCHRONY JOKI
[Symbol]	GRANICA OBSZARU WYŻSZEJ OCHRONY JOKI
[Symbol]	GRANICA OBSZARU WYŻSZEJ OCHRONY JOKI
[Symbol]	GLEBY OCHRONNE
[Symbol]	URZĘDZ PRZESTRZENNE HISTORYCZNYCH MIEJSCOWOŚCI DO ODCIĄG OCHRONY
[Symbol]	ZESPÓŁ ENERGETKO-PARKOWY W REZERWIE ZAPITRÓW
[Symbol]	PARK POMORSKI W ENERGETCE
[Symbol]	ZESPÓŁ KLACZYSTY
[Symbol]	ZESPÓŁ KOSZELNY
[Symbol]	OSTRÓW
[Symbol]	STANOWISKA ARCHEOLOGICZNE

## LEGENDA

- OZNACZENIA OBOWIĄZUJĄCE**
- GRANICA OBSZARU OBJĘTEGO PLANEM
  - LINIE ROZGRANICZAJĄCE TERENY O RÓŻNYM PRZEZNACZENIU LUB RÓŻNYCH ZASADACH ZAGOSPODAROWANIA
  - NIEPRZEKRACZALNE LINIE ZABUDOWY
  - TERENY ZABUDOWY ZAGRODOWEJ Z DOPUSZCZENIEM ZABUDOWY MIESZKANIOWEJ JEDNORODZINNEJ
  - DRUGA PUBLICZNA DOJAZDOWA
  - ŁĄKI
  - ZASIEG I OZNACZENIE STANOWISKA ARCHEOLOGICZNEGO WIG AZP
  - STREFA OCHRONNA STANOWISKA ARCHEOLOGICZNEGO
  - STREFA OCHRONY EKSPROZYCJI 'E'
  - STREFA OGRANICZONEGO UŻYTKOWANIA OD NAWIETRZNEJ LINII 15kV
- OZNACZENIA INFORMACYJNE**
- GRANICA ZASIEGU WPLYWU TURBIN WIATROWYCH NA ZASADY LOKALIZACJI ZABUDOWY

PODKŁAD MAPOWY ZOSTAŁ PRZYGOTOWANY Z WYKORZYSTANIEM URZĘDOWEJ KOPII MAPY ZGODNIE Z LICENCJĄ GGN.6642.3.200.2021\_1016\_P Z DNIA 1.04.2021r.