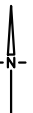


# MIEJSCOWY PLAN ZAGOSPODAROWANIA PRZESTRZENNEGO DLA OBSZARU POŁOŻONEGO W REJONIE ULIC: GŁÓWNEJ KOLEJOWEJ I BRZozOWEJ WE WSI WĄWAŁ

## RYSUNEK PLANU

Załącznik Nr 1 do Uchwały Nr.....  
Rady Gminy Tomaszów Mazowiecki z dnia.....

SKALA 1 : 2000



## OZNACZENIA OBOWIĄZUJĄCE

- GRANICA OBSZARU OBJĘTEGO PLANEM MIEJSCOWYM
- LINIE ROZGRANICZAJĄCE TERENY O RÓŻNYM PRZEZNACZENIU LUB O RÓŻNYCH ZASADACH ZAGOSPODAROWANIA
- NIEPRZEKRACZALNE LINIE ZABUDOWY
- ZWYMIAROWANIE ELEMENTÓW ZAGOSPODAROWANIA W METRACH
- MN TERENY ZABUDOWY MIESZKANIOWEJ JEDNORODZINNEJ
- MN-U TERENY ZABUDOWY MIESZKANIOWEJ JEDNORODZINNEJ LUB USŁUGOWEJ
- KDL TEREN DROGI LOKALNEJ
- KDD TERENY DRÓG DOJAZDOWYCH
- KR TERENY KOMUNIKACJI DROGOWEJ WEWNĘTRZNEJ

## OZNACZENIA OBOWIĄZUJĄCE WYNIKAJĄCE Z PRZEPISÓW ODRĘBNYCH

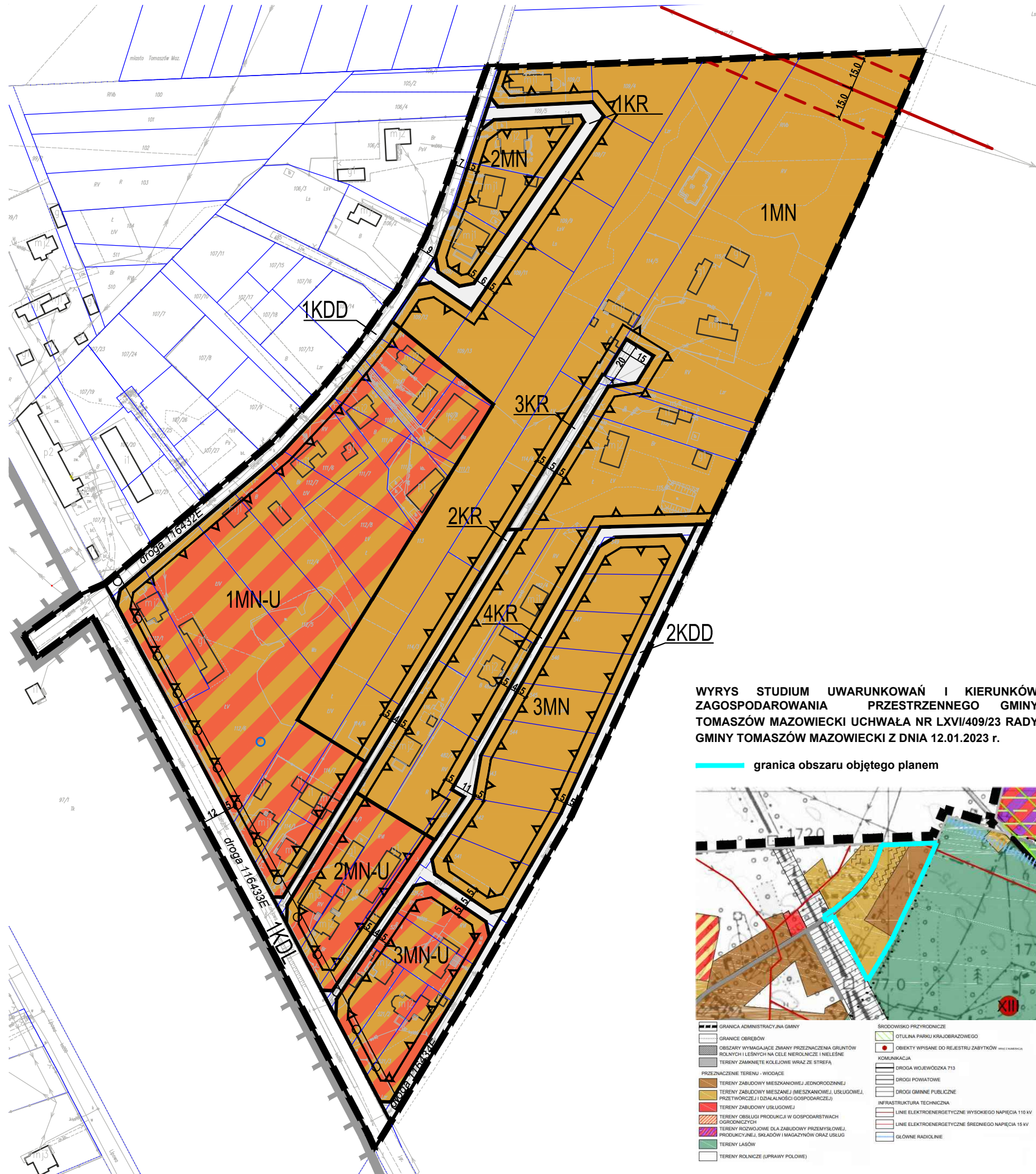
- STREFA OCHRONNA LINII ELEKTROENERGETYCZNEJ WYSOKIEGO NAPIĘCIA
- STREFA, W KTÓREJ OBOWIĄZUJĄ SZCZEGÓLNE WARUNKI ZAGOSPODAROWANIA ORAZ OGRANICZENIA W UŻYTKOWANIU WYNIKAJĄCE Z PRZEPISÓW ODRĘBNYCH W ZAKRESIE TRANSPORTU KOLEJOWEGO

## OZNACZENIA INFORMACYJNE

- GRANICA TERENÓW ZAMKNIĘTYCH
- PRZEBIEG LINII ELEKTROENERGETYCZNEJ WYSOKIEGO NAPIĘCIA
- OTWÓR HYDROGEOLOGICZNY

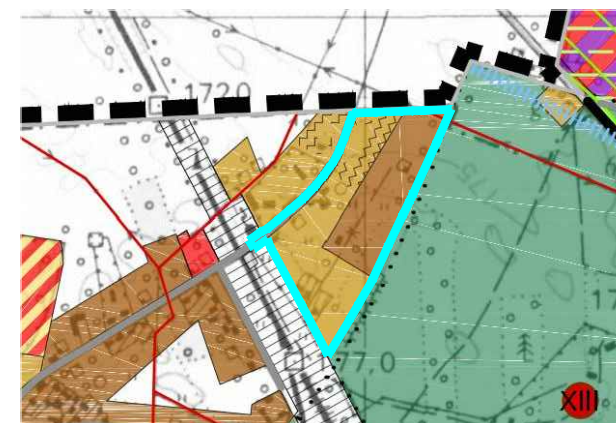
UKŁAD WSPÓLRZĘDNYCH PL-2000 strefa 7  
LICENCJA MAPY NR GK.6642.3.2353.2023\_1016\_N  
WYDANA PRZEZ STAROSTĘ TOMASZOWSKIEGO  
**PRACOWNIA TEREN**  
EWA KRAKOWSKA UPR.URB. NR 1099/90  
90-448 ŁÓDŹ  
UL. ŻWIRKI I C. LOK. 3

KWIECIEŃ 2024



WYRYS STUDIUM UWARUNKOWAŃ I KIERUNKÓW ZAGOSPODAROWANIA PRZESTRZENNEGO GMINY TOMASZÓW MAZOWIECKI UCHWAŁA NR LXVII/409/23 RADY GMINY TOMASZÓW MAZOWIECKI Z DNIA 12.01.2023 r.

granica obszaru objętego planem



- |  |   |
|--|---|
| GRANICA ADMINISTRACYJNA GMINY  | ŚRODOWISKO PRZYRODNICZE                             |
| GRANICE OBIĘGÓW  | OTULINA PARKU KRAJOBRAZOWEGO                        |
| OBSZARY WYMAGAJĄCE ZMIANY PRZEZNACZENIA GRUNTÓW ROLNYCH I LEŚNYCH NA CELE NIEROLNICZE I NIELEŚNE | OBIEKTY WPISANE DO REJESTRU ZABYTKÓW                |
| TERENY ZAMKNIĘTE KOLEJOWE WRAZ ZE STREFĄ   | KOMUNIKACJA   |
| PRZEZNACZENIE TERENU - WODĄCJE   | DROGA WOJEWÓDZKA 713                                |
| TERENY ZABUDOWY MIESZKANIOWEJ JEDNORODZINNEJ   | DROGI POWIATOWE                                     |
| TERENY ZABUDOWY MIESZANEJ (MIESZKANIOWEJ, USŁUGOWEJ, PRZETWÓRCZEJ I DZIAŁALNOŚCI GOSPODARZEJ)    | DROGI GMINNE PUBLICZNE                              |
| TERENY ZABUDOWY USŁUGOWEJ  | INFRASTRUKTURA TECHNICZNA                           |
| TERENY OBSŁUGI PRODUKCJI W GOSPODARSTWACH OGRÓDNICZYCH   | LINIE ELEKTROENERGETYCZNE WYSOKIEGO NAPIĘCIA 110 kV |
| TERENY ROZWOJOWE DLA ZABUDOWY PRZEMYSŁOWEJ, PRODUKCYJNEJ, SKŁADÓW I MAGAZYNÓW ORAZ USŁUG         | LINIE ELEKTROENERGETYCZNE ŚREDNIEGO NAPIĘCIA 15 kV  |
| TERENY LASÓW   | GŁÓWNE RADIOLINIE                                   |
| TERENY ROLNICZE (UPRAWY POŁOWE)  |   |