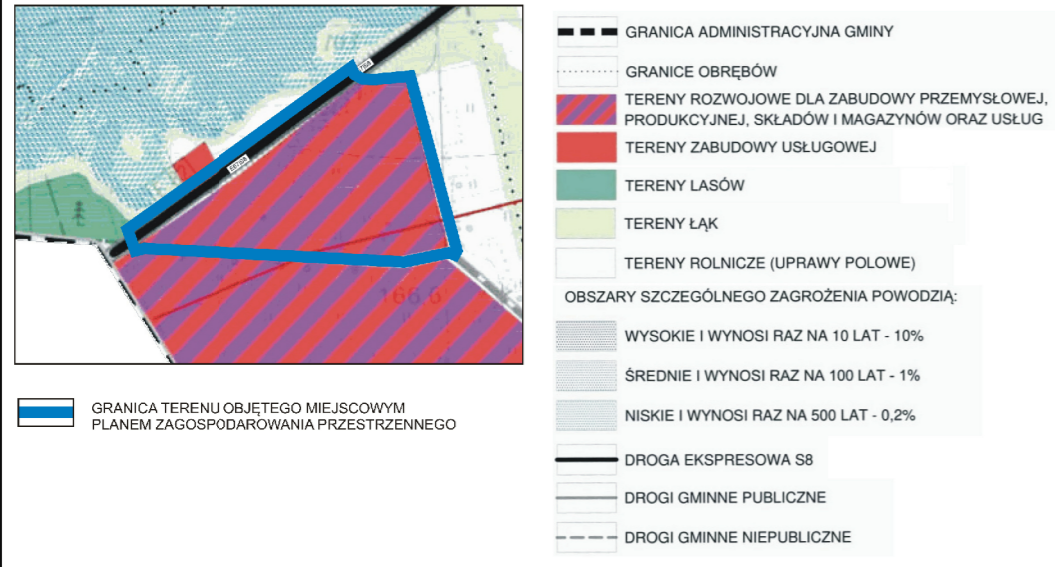


MIEJSCOWY PLAN ZAGOSPODAROWANIA PRZESTRZENNEGO ZAGOSPODAROWANIA PRZESTRZENNEGO DLA TERENU POŁOŻONEGO W PÓŁNOCNEJ CZĘŚCI OBRĘBU WIADERNO PRZY DRODZE EKSPRESOWEJ S8 W GMINIE TOMASZÓW MAZOWIECKI

ZAŁĄCZNIK NR 1
DO UCHWAŁY NR _____ RADY GMINY W TOMASZOWIE MAZOWIECKIM Z DNIA _____ 2024r.


ETAP:
PROJEKT PLANU WYŁOŻONY DO PUBLICZNEGO
WGLĄDU

STUDIUM UWARUNKOWAŃ I KIERUNKÓW ZAGOSPODAROWANIA PRZESTRZENNEGO GMINY TOMASZÓW MAZOWIECKI

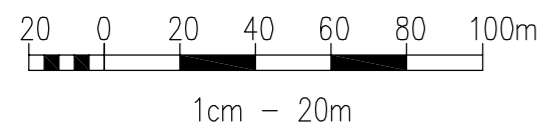


LEGENDA

- GRANICE OBSZARU OBJĘTEGO PLANEM
- LINIE ROZGRANICZAJĄCE TERENY O RÓŻNYM PRZEZNACZENIU LUB RÓŻNYCH ZASADACH ZAGOSPODAROWANIA
- NIEPRZEKRACZALNA LINIA ZABUDOWY
- PU TERENY PRODUKCYJNO - USŁUGOWE
- PU/KS TERENY PRODUKCYJNO - USŁUGOWE LUB OBSŁUGI KOMUNIKACJI SAMOCHODOWEJ
- KDS TERENY DRÓG PUBLICZNYCH - DROGA EKSPRESOWA
- KDD TERENY DRÓG PUBLICZNYCH - DROGA DOJAZDOWA
- KDW DROGA WEWNĘTRZNA
- STREFA OCHRONNA NAPONOWIETRZNEJ LINII ŚREDNIEGO NAPIĘCIA 15kV
- GRANICA OBSZARU PRZEZNACZONEGO NA LOKALIZACJĘ INSTALACJI ODNAWIALNYCH ŹRÓDEŁ ENERGII O MOCY POWYŻEJ 500kW WRAZ ZE STREFĄ OCHRONNĄ



1:2000



OPACOWANIE NA MAPIE ZASADNICZEJ W POSTACI WEKTOROWEJ NA PODSTAWIE LICENCJA GDZ.6842.3.1860.21_1016_P WYDANEJ PRZEZ STAROSTĘ TOMASZOWSKIEGO

